



PARTAGER LES CONNAISSANCES POUR UNE PÊCHE DURABLE

GEPETO

Projet Interreg

Présentation Mercredi 16 octobre 2013

CCR Méditerranée



ATLANTIC AREA Transnational Programme
ESPACIO ATLÁNTICO Programa Transnacional
ESPACE ATLANTIQUE Programme Transnational
ESPAÇO ATLÁNTICO Programa Transnacional



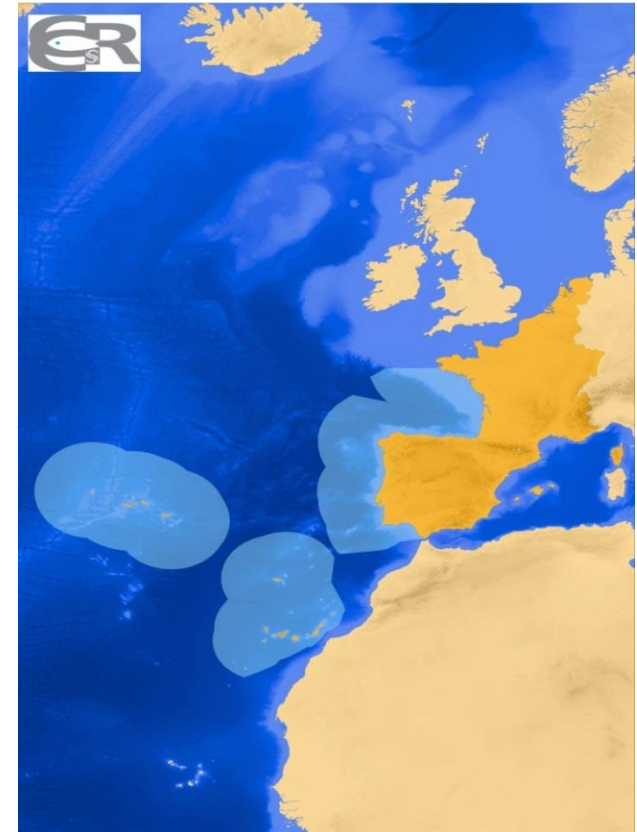
Unión Europea

Fondo Europeo de Desarrollo Regional

Investing in our common future

GEPETO: Zone d'étude

- GEPETO: projet mené par le CCR Sud, donc développé sur la zone de compétence du CCR Sud, mais aussi en collaboration avec le CCR Eaux Occidentales Nord pour le cas de la Mer Celtique
- Pays concernés: France, Espagne, Portugal et Irlande

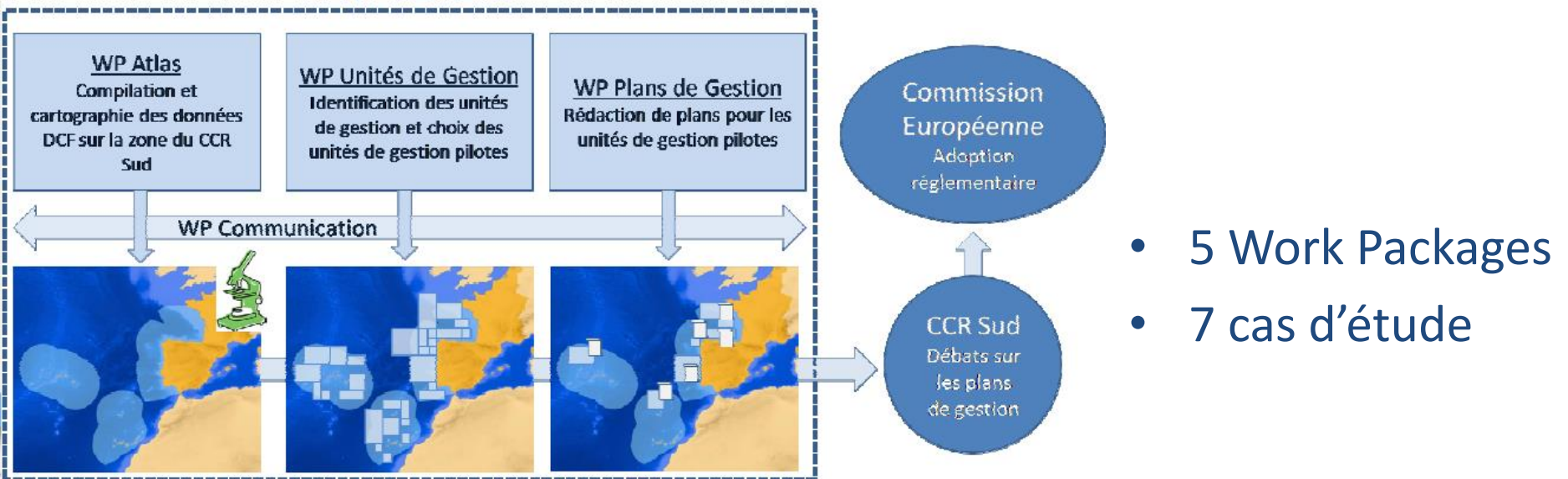


GEPETO: Objectifs

- Parvenir à une compréhension et une vision commune de la gestion de la pêche
- Proposer des scénarii de gestion à long terme pour des pêcheries-pilotes identifiées
- Développer les connaissances et le savoir-faire du CCR

GEPETO: méthodologie

Projet GEPETO



Attention: les unités de gestion identifiées dans le schéma ont été sélectionnées à titre d'exemple et ne préjugent pas du résultat final.

Durée du projet: 2 ans Juillet 2012 – Août 2014

GEPETO: les cas d'étude

Des cas d'étude ont été définis, en accord avec les professionnels du secteur et les scientifiques notamment, dans le but de tester le développement de plans de gestion à long terme :



- Golfe de Gascogne
- Pêcheries mixtes de la zone Ibérique
- Pêche au poulpe du nord ouest de l'Espagne
- Estuaire de l'Aveiro
- Capbreton
- Mer Celtique (CIEM VII f-g)
- Pêcheries artisanales des Canaries

Organisation en 5 WP

WP-1

- Coordination technique et administrative

WP-2

- Communication

WP-3

- Réalisation de l'Atlas des pêcheries

WP-4

- Définition des unités de gestion
(éviter les approches monospécifiques)

WP-5

- Elaboration de plans de gestion à long terme

GEPETO: Site internet

<http://gepetoproject.eu>
Traduction en 5 langues



The screenshot shows the GEPETO website interface. At the top left is the GEPETO logo with the tagline "Le partage des connaissances pour une pêche durable". To the right are navigation links: "Project", "Partenaires", "Nouvelles", "Multimédia", and "Calendrier". Below these are social media icons for Facebook (Like), Twitter (Tweet), and a search bar. A language dropdown menu is set to "Français".

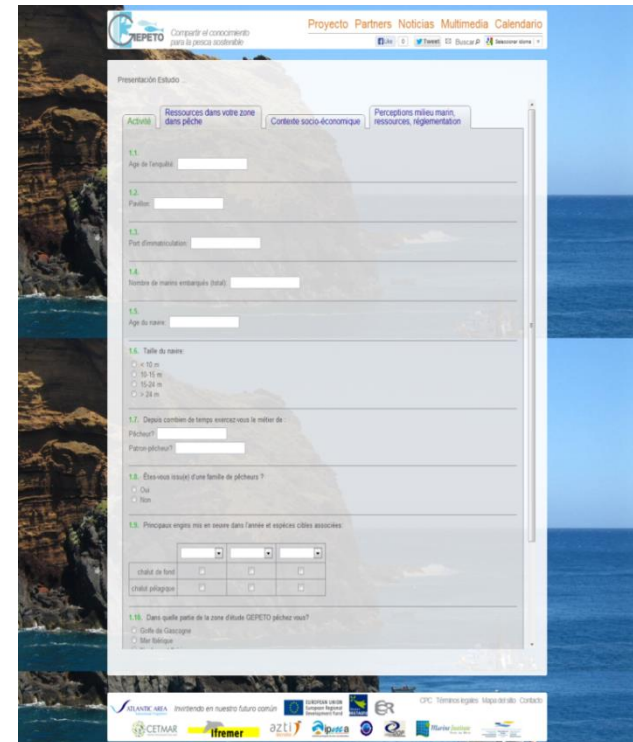
The main content area is divided into several sections:

- Gestión de las Pesquerías y Objetivos Transnacionales:** A section with a background image of a fishing boat. The text reads: "Élaborer des propositions de gestion des pêches à long terme plus approprié pour les aspects socio-économiques de la pêche et à la nécessité de préserver les ressources".
- WORK PACKAGES:** A list of five work packages:
 - WP1: coordination technique et administrative
 - WP2: communication Project
 - WP3: création d'un Atlas des pêcheries
 - WP4: définition des unités de gestion
 - WP5: élaboration de plans de gestion à long terme
- ETUDES DE CAS:** A section featuring a map of the Atlantic Ocean with highlighted study areas.
- ATLAS DES PÊCHES:** A section with a pie chart and the text: "Fournir une vue d'ensemble partagée et intégrée de la pêche pour assurer une meilleure gestion à long terme de la pêche". It lists two approaches:
 - Approche Terre:** caractéristiques de la flotte, Débarquement
 - Approche Mer:** Activité de pêche, Répartition des captures, conservées par les espèces
- PARTICIPER:** A section with a puzzle piece icon and the text: "Prendre part à l'élaboration de propositions pour l'avenir de la pêche". It lists activities: Connaissance, Portrait, Carte collaborative, and Enquêtes.

GEPETO: Module participatif

- Connaissances empiriques: diffusion des savoirs et savoir-faire des pêcheurs, témoignages, bonnes pratiques...
- Portraits: possibilité de mettre en ligne du matériel audio et vidéo
- Carte collaborative
- Enquête: questionnaire afin de collecter l'opinion des pêcheurs : intervention directe des professionnels via Internet (mais résultats sous forme anonymisée)

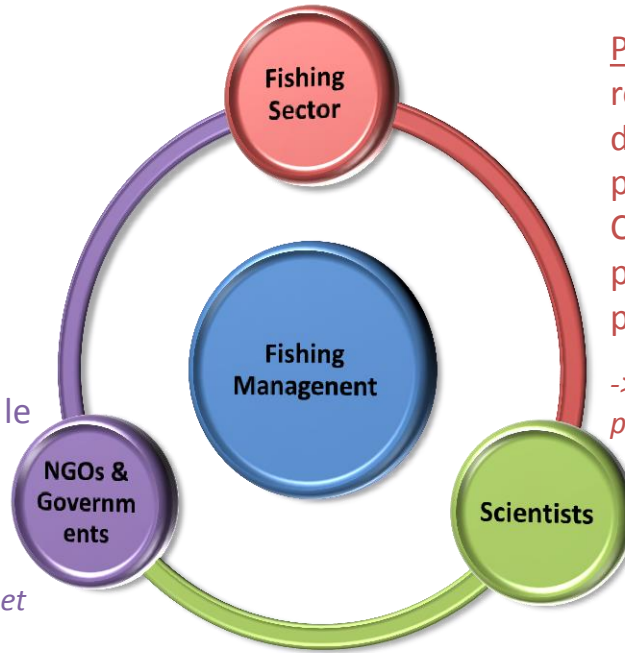
-> *Une réelle enceinte d'expression pour les pêcheurs, et de découvertes du secteur pour le grand public !*



The screenshot shows a web-based survey form titled 'Presentación Estudio'. It includes a navigation menu with 'Inicio', 'Proyecto', 'Partners', 'Noticias', 'Multimedia', and 'Calendario'. The form contains several sections: 'Actividad' (with sub-sections for 'Recursos en la zona de pesca' and 'Contexto socio-económico'), 'Percepciones sobre mano de obra, recursos, legislación', and numbered questions (1.1 to 1.10) regarding fishing frequency, location, boat characteristics, and fishing practices. At the bottom, there are logos for various partners including ATLANTIC AREA, CETMAR, Ifremer, AZTI, ipema, and the European Union.

GEPETO: Coopération et rôles

Administrations: appui au développement du projet / accès aux informations sur les pêcheries (Atlas)



Professionnels: membres du CCR Sud, représentés dans au moins un des cas d'étude, ils participent à la formulation des propositions.
Contractualisation de certains organismes professionnels avec le CCR-Sud, en tant que prestataires de service.

-> Implication du CNPMEM depuis la conception du projet (2009).

• Organismes scientifiques: membres partenaires du projet, suivi technique de certains WP/cas d'étude

ONGs: membres du CCR Sud, suivent le déroulement du projet

Cas du WWF: soutien depuis longtemps le concept de gestion participative au niveau territorial. C'est l'idée des unités de gestion et des plans de gestion à long terme.

→ Le CCR Sud coordonne techniquement le projet, s'assure de la relation entre les différents groupes

PARTAGER LES CONNAISSANCES POUR UNE PÊCHE DURABLE



Merci pour votre attention !

Pour plus d'information:

jgarcia@ccr-s.eu / bguerin@ccr-s.eu

epetre@wwf.fr / dciolek@comite-peches.fr